PLAN DE MANEJO CORTA Y REFORESTACION DE PLANTACIONES PARA EJECUTAR OBRAS CIVILES (D.L. 701 - PAS149)

PLANO GENERAL

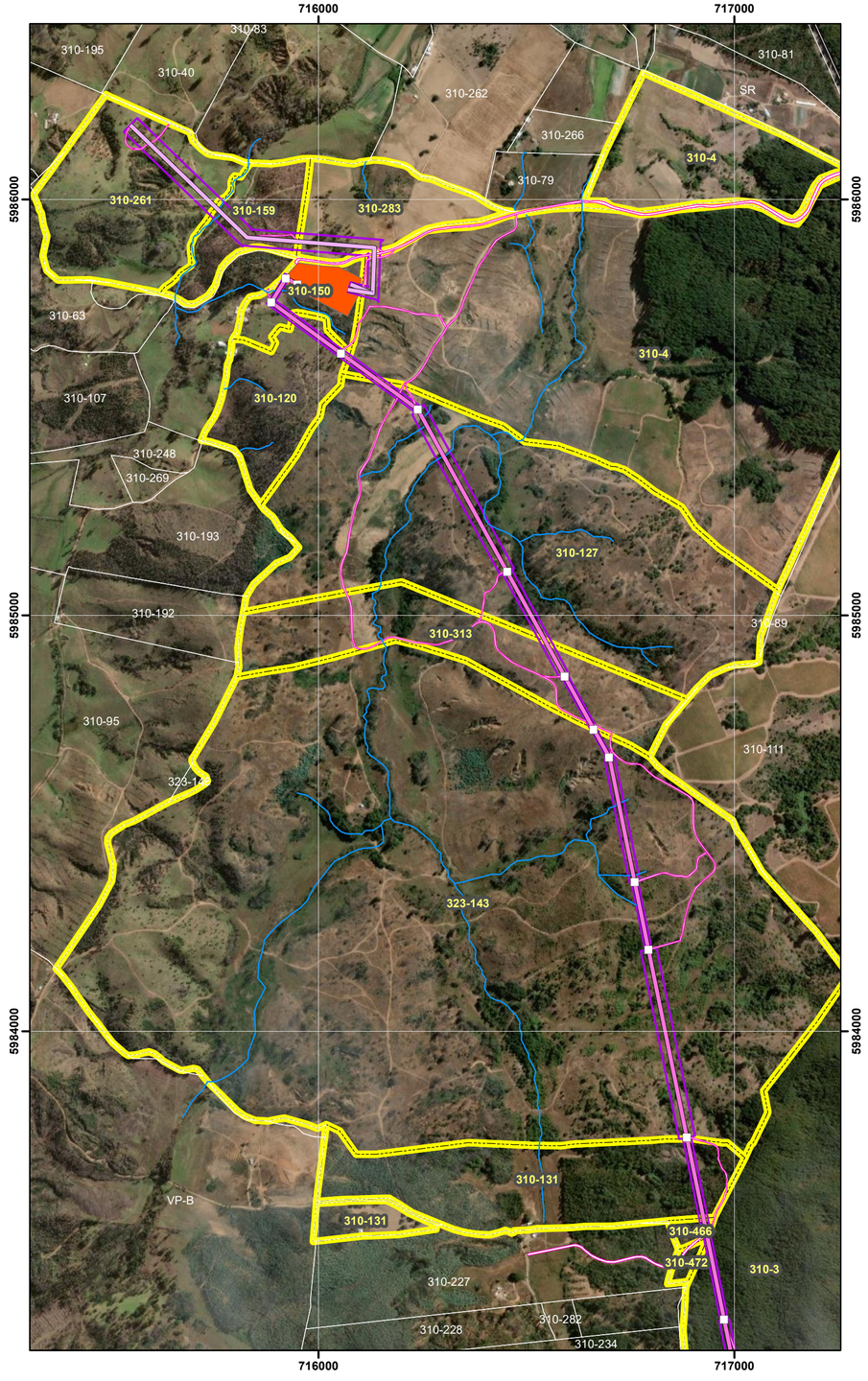

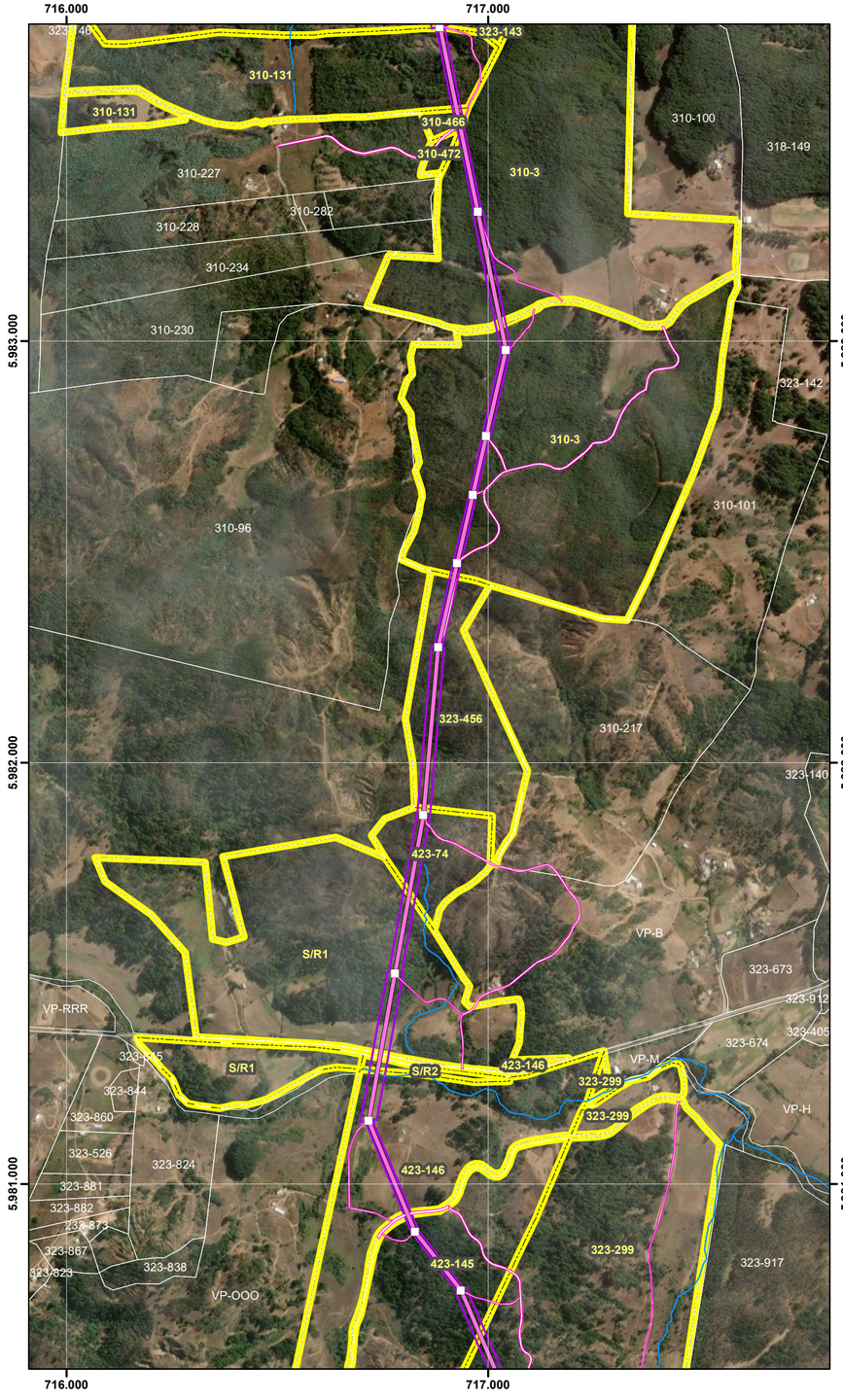

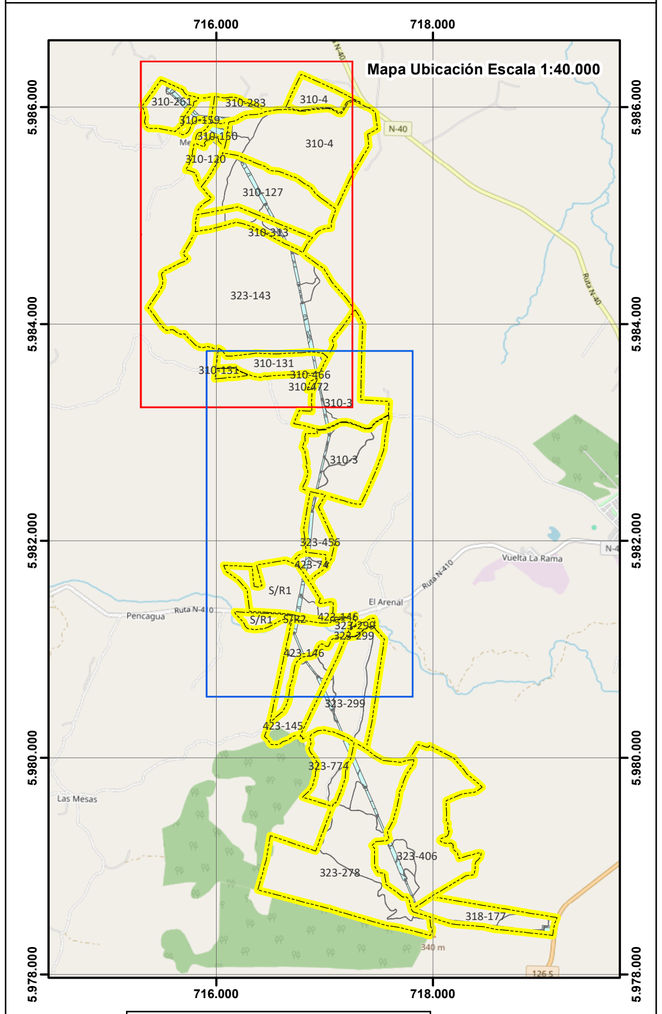

USO CONAF

N° Solicitud:_____

Fecha de Ingreso:_____

Firma Analista:_____

Timbre:

Estado Solicitud: __Aprobado __Rechazado

Proyecto: "Nueva Subestación Seccionadora Las Delicias y Nueva Subestación Coiquén y Nueva Línea 2x66 kV Las Delicias – Coiquén"

transemel

Titular: **Empresa de Transmisión Eléctrica Transemel S.A.**

Escala 1:10.000

0 75 150 300 m

Antecedentes Cartográficos

Base Cartográfica: Basemap Google Earth
Coordenadas UTM
Datum : SIRGAS2000 - WGS-84
Huso : 18 S
Deslindes y Clasificación proporcionada por el interesado

Simbología

- Estructuras
- LT 220KV
- LT 66 KV
- Cursos de agua
- Caminos de Acceso
- Franja Servidumbre
- Subestaciones
- Limites Predial

Antecedentes Técnicos

ID Correlativo	Predio	Rol	Superficie (ha)
1	MENGOL	310-261	15,13
2	LA ESTRELLA	310-159	5,65
3	SANTA ANA MENGOL	310-283	7,57
4	MENGOL LOTE A,B,C Y D	310-150	4,14
6	MENGOL (TITULO A y B)	310-4	91,66
7	MENGOL NORTE	310-127	52,06
8	MENGOL SUR	310-313	15,37
9	LAS MULAS	323-143	160,69
10	SANTA ISABEL	310-131	20,07
11	LOTE B GUION CINCO	310-466	0,55
12	LOTE B GUION ONCE	310-472	0,51
13	SANTA ISABEL	310-3	86,74
14	CHAPECO	323-456	11,22
15	EL AROMO LOTE 1	423-74	4,94
16	FUNDO LOS LIRIOS	S/R	37,27
19	HIJUELA N° 1 LOTE UNO	423-145	26,49
20	LOTE TRES FUNDO PENCAGUA	323-299	49,17
21	TENEQUIN LT 1	323-774	20,48
22	TENEQUIN LT 3	323-278	121,72
23	NAUCO	323-406	82,08
24	BUEN RETIRO HJ 5	318-177	24,22

Antecedentes administrativos

pp. Representante Legal
Interesado
Rut. 96.893.220-9

Pablo Retamal Abello
Autor del Estudio Técnico,
Ingeniero Forestal.
Rut 9.307.204-9

Plano de Ubicación 1:750.000



Lamina 1

Fecha: septiembre 2026